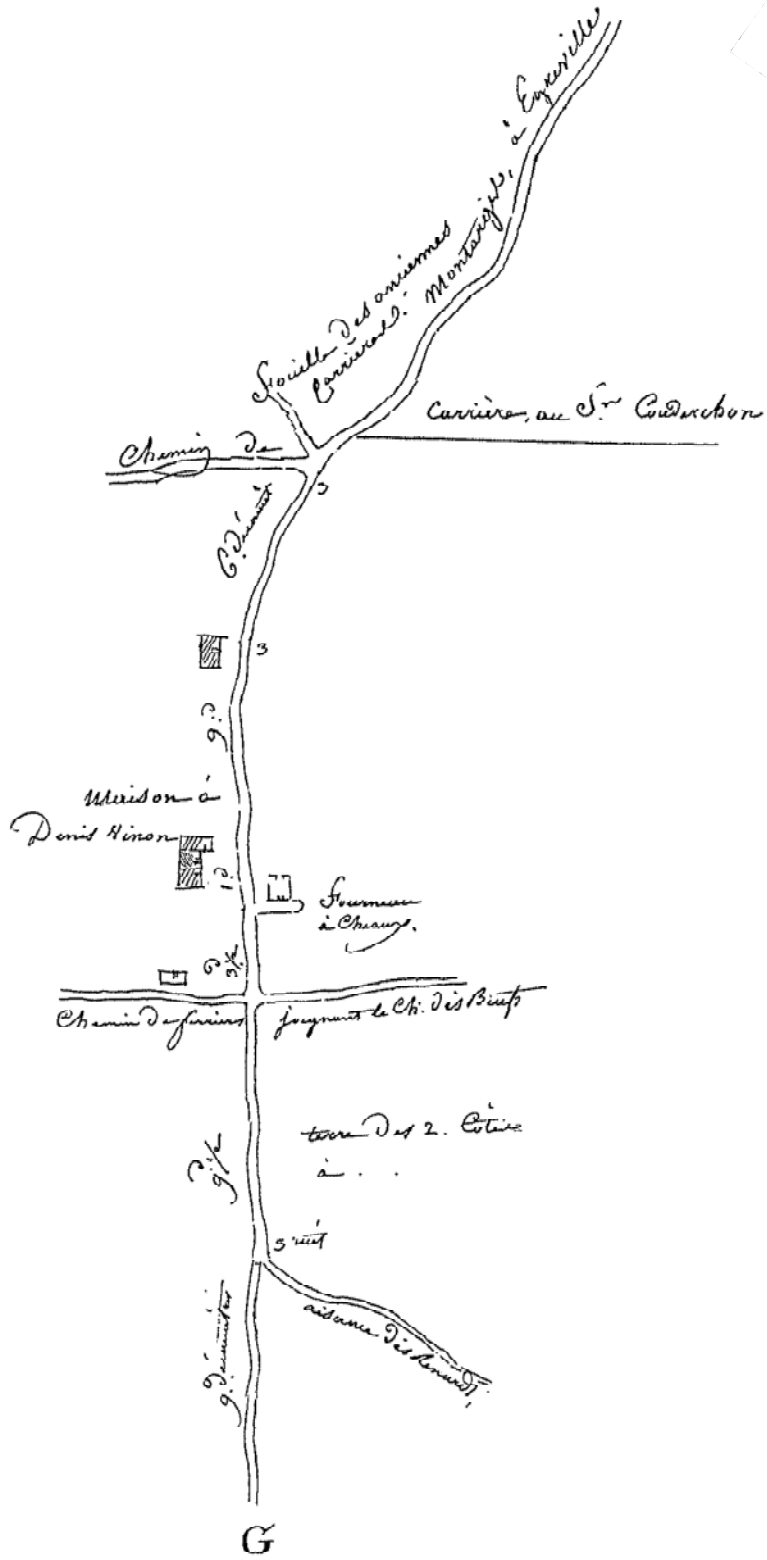
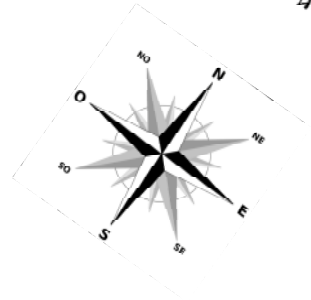


Commune de Griselles

Cadastré de 1791

Ces plans d'un cadastre de Griselles, daté à priori de 1791, ont été "nettoyés" en août 2008 par Jean-Paul THIERRY à partir de photocopies anciennes provenant des archives de Mme Marie-Louise RENAUD.

Certaines pages sont manquantes. D'autres ont été mutilées mais néanmoins, ce cadastre donne une vision intéressante du village de Griselles à cette époque.



11.10 1860 à Chaux - Carrières et concessions de Duxbon

E
Chemin de ferries, à la Selle, passant au village de Gridelle

Clot du Liard
à plusieurs, on il
y a dans la hay plusieurs
bois de chêne, et
Charmes, qui sont
particulièrement abondants
Ormes forment lières,
après la haine la Chaudlié.
De Gridellep. -

Maison du Liard

pré du Liard

Sauze

pré

pré et autres
à M^r Laplace

Rivière de l'Étang

+ quelques pour service de bœuf

terre idem

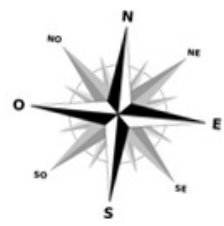
M^r Decourtey

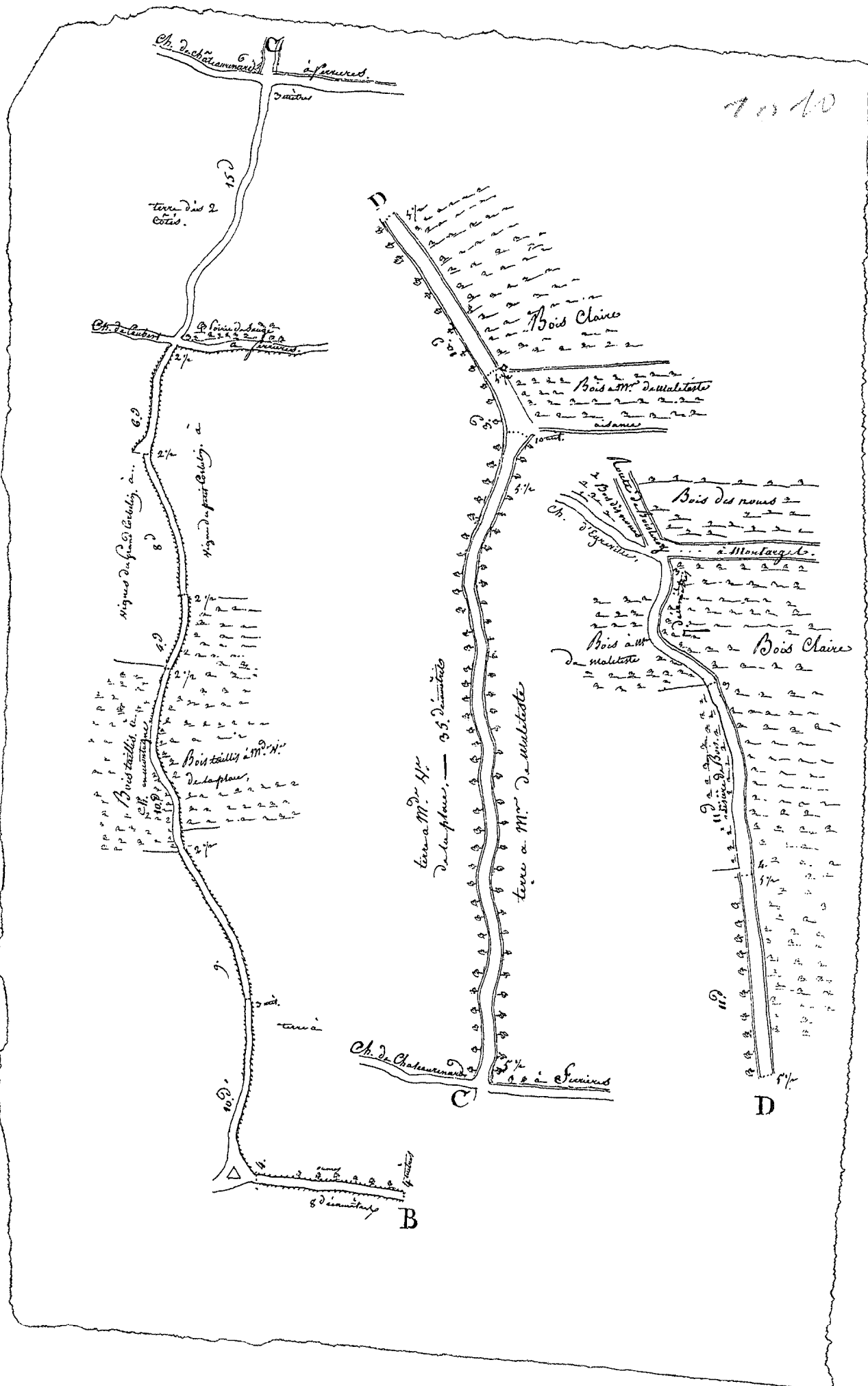
manoir de Liard
à M^r Laplace

Paroisse

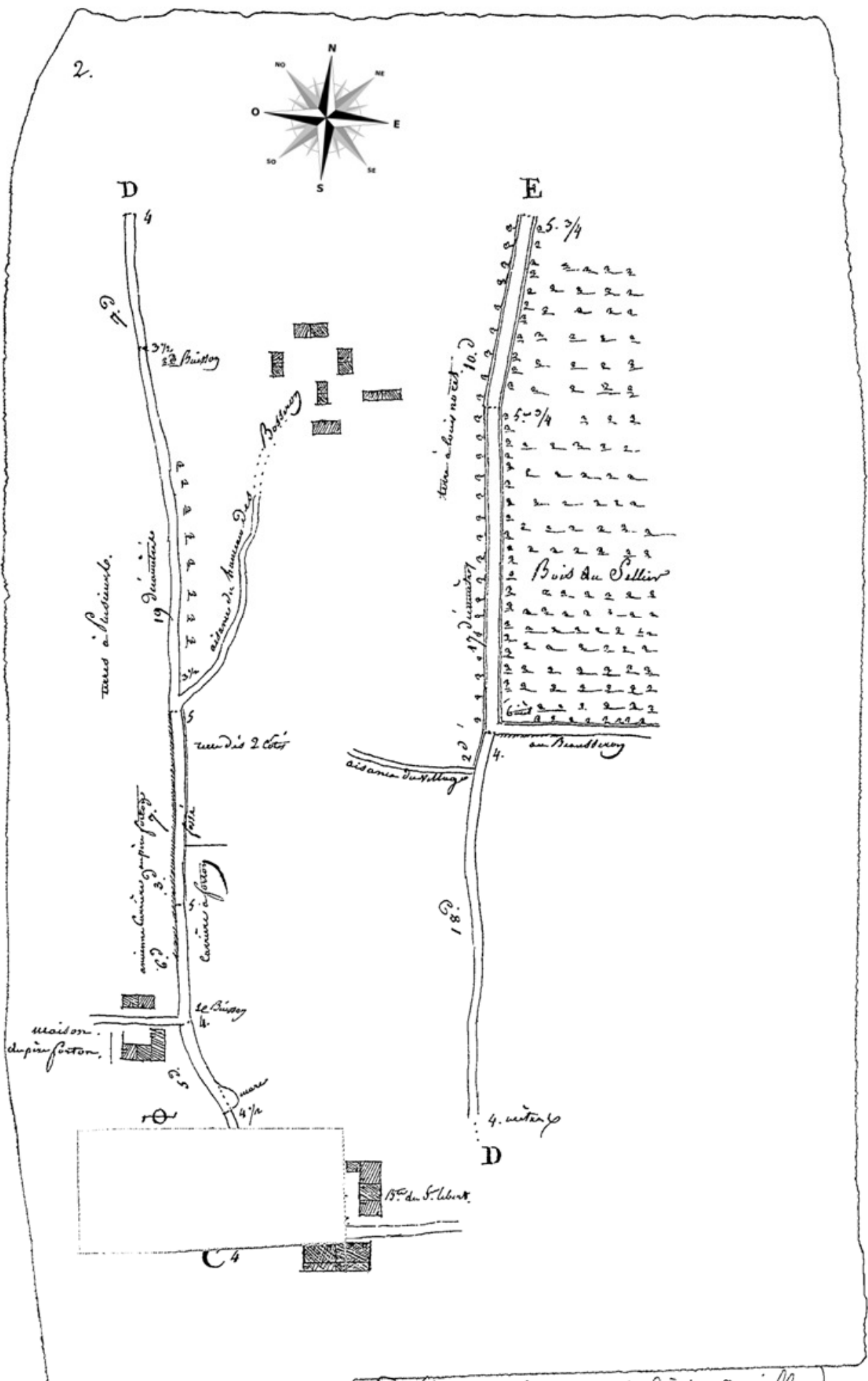
signes à plusieurs

D

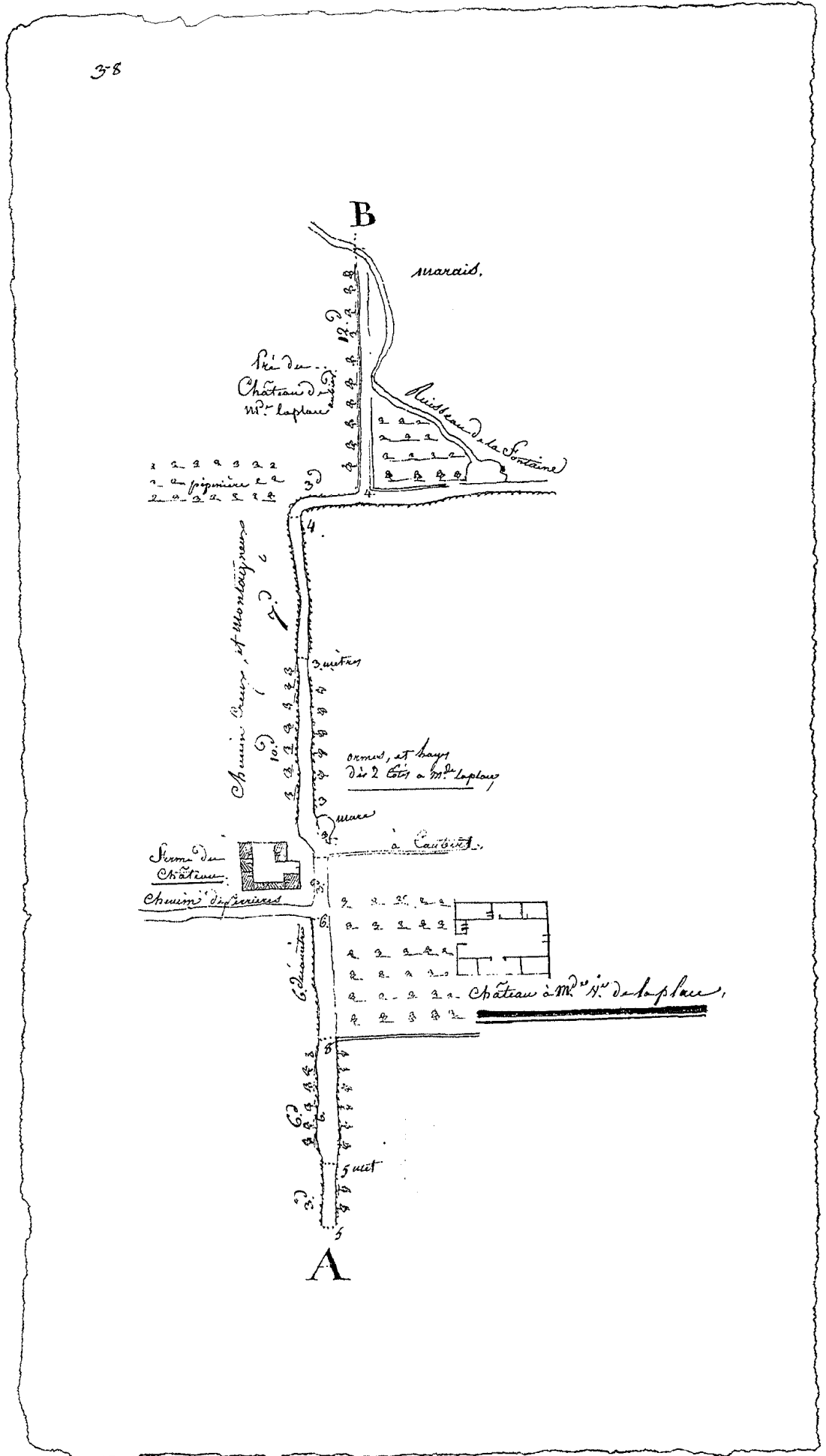




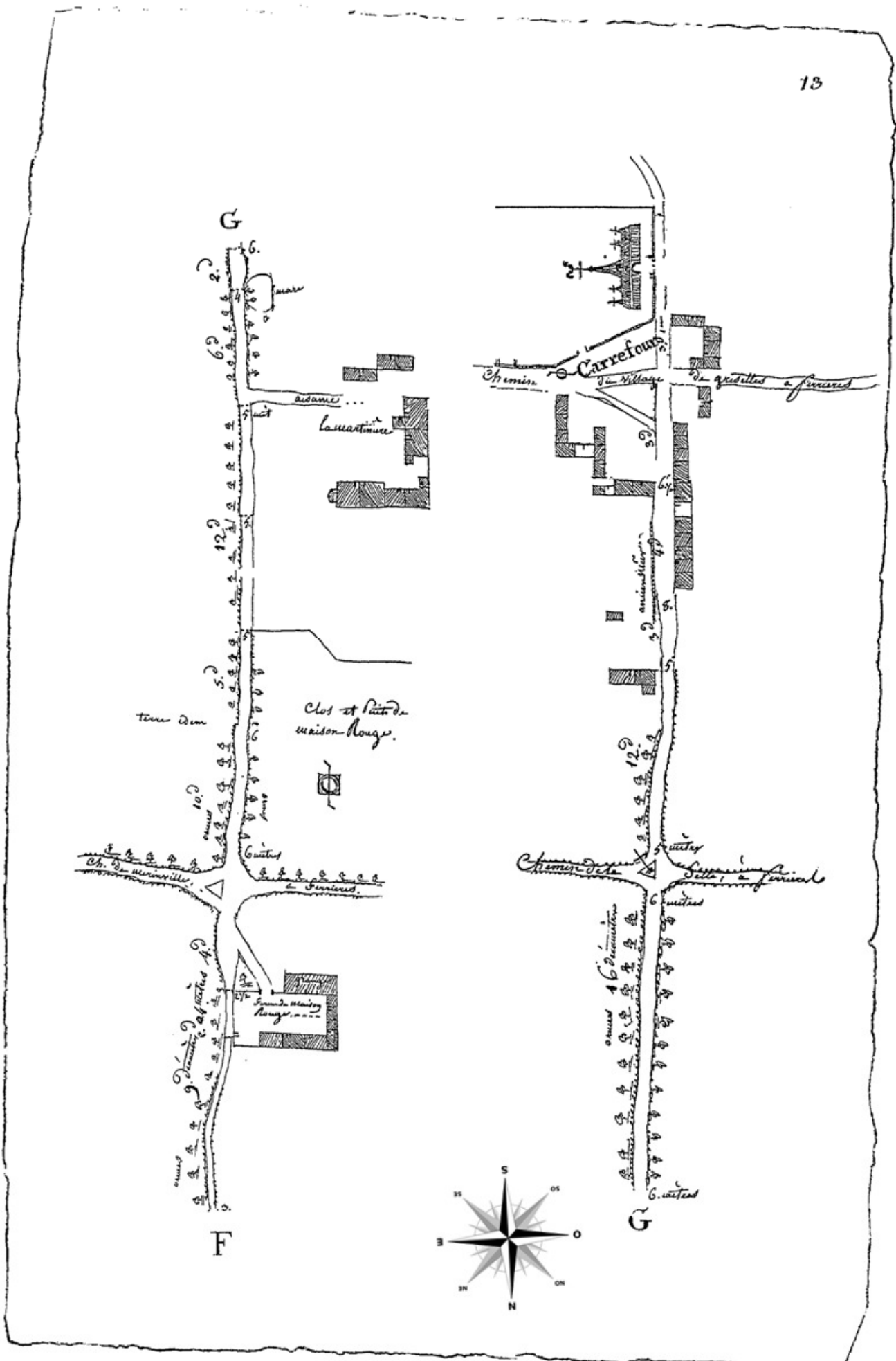
rest découpe ↗
maquis de Corbeles



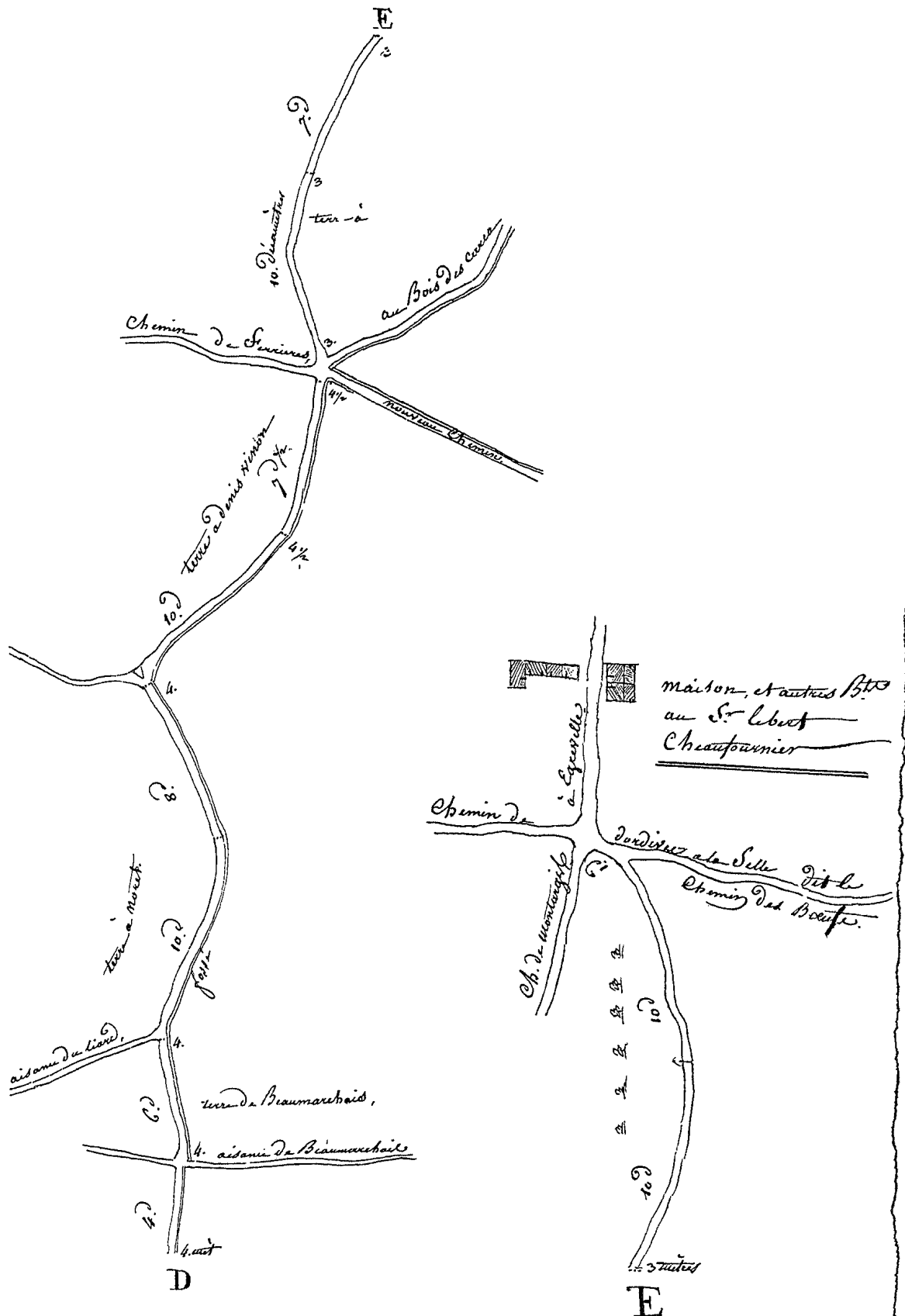
T. 1. (decoupe of original list. quells)



Château de M^{rs} de La Place (démoli en 1845) (→ chat de la Fontaine)



le canon (après 1809)



aisance Du hameau des Beausserons, au Village de Gysselles
 appartenant au Chemin d'Egyville, à Montargis. vers l'embranchement du Ch. de Lamoignonville,
 au Bignon, aboutissant aux villages de Gysselles, passant par le hameau des Beausserons, la ferme de
 Maison Rouge, & la Martinie du nord, au Midy, dans l'étendue de 355 décares (l'an 1824)

